

NOTE D'INFORMATION

Objet : Organisation de la course cycliste « 35EME TOUR DU PAYS ROANNAIS »

Références :

Le Code Général des Collectivités Territoriales, notamment ses articles L2212-1 et suivants, L2215-1, L3221-4 et L3221-5 ;

Le Code de la route, notamment ses articles R411-29 à R411-31, R412-9 et R414-3-1 ;

Le Code du Sport, notamment ses articles L331-5 à L331-7, L331-9, D 331-5, R331-6 à R331-17-2 et A331-2 à A331-5 ;

Le décret interministériel n° 92-757 du 3 août 1992 modifiant le code de la route et relatif à la sécurité, des courses et épreuves sur les voies ouvertes à la circulation publique ;

Le décret 2017-1279 du 9 août 2017 portant simplification de la police des manifestations sportives ;

L'arrêté interministériel du 18 avril 2024 portant interdiction des concentrations sportives ou manifestations sportives sur les routes à grande circulation jusqu'au 4 janvier 2025 inclus ;

P.J : 8

Sur la base des éléments que vous avez communiqués dans le dossier de déclaration et des modifications auxquelles vous avez donné votre accord, vous trouverez ci-dessous une synthèse des informations principales relatives à la manifestation sportive dont vous assurez l'organisation :

I - Les caractéristiques de l'épreuve

La course cycliste intitulée « 35ème Tour du Pays Roannais » a été déclarée le 20 avril 2024 auprès de mes services.

Cette course est réservée aux cyclistes Elite et Open 1. Chaque équipe devra être composée de 6 coureurs. 22 équipes maximum pourront concourir.

Elle se déroulera en 3 étapes :

- 1ère étape : Roanne-Riorges le 28 juin 2024

Circuit urbain de 1,650 km à effectuer 42 fois soit 69 km (cf. dossier du Prologue du 35ème Tour du Pays Roannais).

➤ **2ème étape :** Sévelinges-Sévelinges le 29 juin 2024

Course en circuit de 148 km. Départ à 13 h - Arrivée entre 16 h 27 et 16 h 46.

➤ **3ème étape :** Le Coteau-Le Coteau le 30 juin 2024

Course en ligne de 149,200 km. Départ à 12 h – Arrivée entre 15 h 27 et 15 h 45.

Les itinéraires horaires détaillés des étapes 2 et 3 sont joints à la présente note.

II - Le régime de circulation

Cette épreuve circulera sous le régime de la priorité de passage, conformément aux arrêtés n° ES499 et ES0500 pris par le président du conseil départemental le 3 juin 2024 (en annexe).

L'emprise de la course sera identifiée par les véhicules de début et de fin de course.

Une signalisation appropriée sera mise en place en amont et en aval entre le parcours et chaque intersection. Elle sera mise en place par l'organisateur.

L'organisateur devra poster des signaleurs équipés de gilets « haute visibilité » chaque fois que l'itinéraire emprunté par les participants croisera une route départementale.

Les maires prendront les arrêtés nécessaires pour les sections de routes départementales en agglomération.

Les prescriptions des arrêtés des maires et du président du Conseil départemental devront être rigoureusement respectées.

III - Itinéraire

La course se déroulera selon les plans joints à la présente note.

IV - Le dispositif de sécurité

L'organisateur veillera à interdire la circulation dans le sens contraire à la course et s'attachera à mettre des déviations claires et précises sur l'itinéraire.

Il devra rappeler :

- aux signaleurs les règles de prudence
- aux concurrents le respect scrupuleux des règles du code de la route.

L'épreuve ne pourra débuter ou devra être suspendue en cas d'absence des moyens de secours (médecin, ambulance, secouristes).

La sécurité de la course sera assurée par des signaleurs (liste nominative jointe).

Les signaleurs désignés par l'organisateur devront être majeurs et titulaires du permis de conduire en cours de validité pour la garantie de sécurité des participants. Ils devront être munis de brassards, de gilets fluorescents et d'une copie des autorisations et auront pour mission de signaler aux autres usagers de la route le passage de la manifestation. Ils veilleront au strict respect du code de la route et devront être positionnés conformément au plan annexé à la présente note.

La signalisation utilisée est celle qui sert à régler manuellement la circulation : piquet mobile à deux faces, modèle K 10 (un par signaleur).

Placés sous l'autorité et la responsabilité de l'organisateur, ils ne détiennent pas les prérogatives dévolues aux forces de l'ordre.

APPEL ET MISE EN OEUVRE DES SECOURS PUBLICS

Lorsque les moyens de secours privés présents sur le site s'avèrent insuffisants, les organisateurs doivent faire appel aux secours publics dans les conditions suivantes :

1. L'organisateur sollicite auprès du centre de traitement de l'alerte (CTA) concerné, par téléphone (18) les secours nécessaires au sinistre.
2. Le CTA déclenche le ou les centres d'incendie et de secours concernés et informe éventuellement le centre 15.
3. Les secours se rendent au point de rendez-vous fixé par le CTA en liaison avec l'organisateur.

SEVELINGES-SEVELINGES

148 KM



ETAPE 2

+ 2585 m

à parcourir Parcours

Caravane 43 km/h 41 km/h 39 km/h

LOIRE (42)

SEVELINGES - Grande rue				12h00	13h00	13h00	13h00
148	0	D35	Grande rue	12h00	13h00	13h00	13h00
146,4	1,6	D35-D70	La Croix Couverte Départ réel.	12:02	13:02	13:02	13:02
144,6	3,4	D31	LE CERGNE - D45	12:04	13:04	13:04	13:05
138,4	8	D45-D39	Direction BELMONT	12:11	13:11	13:11	13:12
138,8	9,2	D39-D87	Direction BELMONT	12:12	13:12	13:13	13:14
135,4	12,6	D39-D31	Direction BELMONT	12:17	13:17	13:18	13:19
133,6	14,4	D31	BELMONT - SPRINT	12:20	13:20	13:21	13:22
131,6	16,4	D31-D39	Direction FRAGNY	12:22	13:22	13:24	13:25
128,9	19,1	D39-D50	DENIS	12:26	13:26	13:28	13:29
126,6	21,4	D4-D31	BELMONT	12:29	13:29	13:31	13:32
123,2	24,8	D4-CV	Route d'ECOICHE	12:34	13:34	13:36	13:38
120,8	27,2	CV	ECOICHE	12:38	13:38	13:39	13:41
124,9	23,1	D45-D39	Direction ARCINGES	12:32	13:32	13:33	13:35
114,4	33,6	D48	ARCINGES	12:47	13:47	13:49	13:51
111,8	36,2	D39-D70	CUINZIER	12:50	13:50	13:53	13:55
111,2	36,8	D39	Direction JARNOSSE	12:51	13:51	13:53	13:56
107,4	40,6	D39-D40	Direction VILLERS	12:56	13:56	13:59	14:02
105,8	42,2	D40-D13	VILLERS GPM 1ere CAT	12:59	13:59	14:01	14:04
104,6	43,4	D13	Direction JARNOSSE	13:00	14:00	14:03	14:06
102	46	D35-D39	Intersection - Direction JARNOSSE	13:04	14:04	14:07	14:10
101,4	46,6	D40	JARNOSSE	13:05	14:05	14:08	14:11
95,6	52,4	D40-D31	Direction LA GRESLE	13:13	14:13	14:16	14:20
93,2	54,8	D40-D45	Direction LAGRESLE	13:16	14:16	14:20	14:24
91,5	56,5	D45	LA GRESLE	13:19	14:19	14:22	14:26
89	59	D45-CV	LA NEVA-CHASSIGNOL	13:22	14:22	14:26	14:30
88,6	59,4	CV-D35,1	SEVELINGES - SPRINT 1er passage Arrivée	13:23	14:23	14:27	14:31
86,4	61,6	D35-D70	LA CROIX COUVERTE	13:26	14:26	14:30	14:34
83,6	64,4	D70	CUINZIER	13:30	14:30	14:34	14:38
83	65	D39	Direction JARNOSSE	13:31	14:31	14:35	14:39
79,2	68,8	D39-D40	Direction VILLERS	13:36	14:36	14:40	14:45
77,6	70,4	D40-D13	VILLERS GPM 1ere CAT	13:38	14:38	14:43	14:47
74,4	72	D13	Direction JARNOSSE	13:40	14:40	14:45	14:50
73	75	D40	JARNOSSE	13:45	14:45	14:50	14:55
65,6	82,4	D40-D45	Direction LAGRESLE	13:55	14:55	15:00	15:06
63,4	84,6	D45	LA GRESLE	13:58	14:58	15:04	15:09
60,8	87,2	D45-CV	LA NEVA-CHASSIGNOL	14:02	15:02	15:07	15:13
60	88	CV-D35,1	SEVELINGES - SPRINT - 2eme passage Arrivée	14:03	15:03	15:09	15:14
58,2	89,8	D35-D70	LA CROIX COUVERTE	14:05	15:05	15:11	15:17
55	93	D70	CUINZIER	14:10	15:10	15:16	15:22
54,8	93,2	D39	Direction JARNOSSE	14:10	15:10	15:16	15:22
51	97	D39-D40	Direction VILLERS	14:15	15:15	15:22	15:28
49,6	98,4	D40-D13	VILLERS GPM 1ere CAT	14:17	15:17	15:24	15:30
47,8	100,2	D13	Direction JARNOSSE	14:20	15:20	15:26	15:33
44,8	103,2	D40	JARNOSSE	14:24	15:24	15:31	15:38
37,6	110,4	D40-D45	Direction LAGRESLE	14:34	15:34	15:41	15:49
35,2	112,8	D45	LA GRESLE	14:37	15:37	15:45	15:52
32,6	115,4	D45-CV	LA NEVA-CHASSIGNOL	14:41	15:41	15:49	15:56
31,6	116,4	CV-D35,1	SEVELINGES - SPRINT - 3eme passage Arrivée	14:42	15:42	15:50	15:58
30	118	D35-D70	LA CROIX COUVERTE	14:45	15:45	15:53	16:00
27,2	120,8	D70	CUINZIER	14:49	15:49	15:57	16:05
26,6	121,4	D39	Direction JARNOSSE	14:49	15:49	15:58	16:06
22,8	125,2	D39-D40	Direction VILLERS	14:55	15:55	16:03	16:11
-131,2	131,2	D40-D13	VILLERS GPM 1ere CAT	15:03	16:03	16:12	16:21
16	132	D13	Direction JARNOSSE	15:04	16:04	16:13	16:22
13	135	D40	JARNOSSE	15:09	16:09	16:18	16:27
5,8	142,2	D40-D45	Direction LAGRESLE	15:19	16:19	16:28	16:38
3,6	144,4	D45	LA GRESLE	15:22	16:22	16:31	16:41
1	147	D45-CV	LA NEVA-CHASSIGNOL	15:25	16:25	16:35	16:45
0	148	CV-D35,1	SEVELINGES	15:27	16:27	16:37	16:46

LE COTEAU-LE COTEAU

149,200 KM



ETAPE 3

+ 2276 m

à parcourir Parcours

TOANNE

Caravane

43 km/h

41 km/h

39 km/h

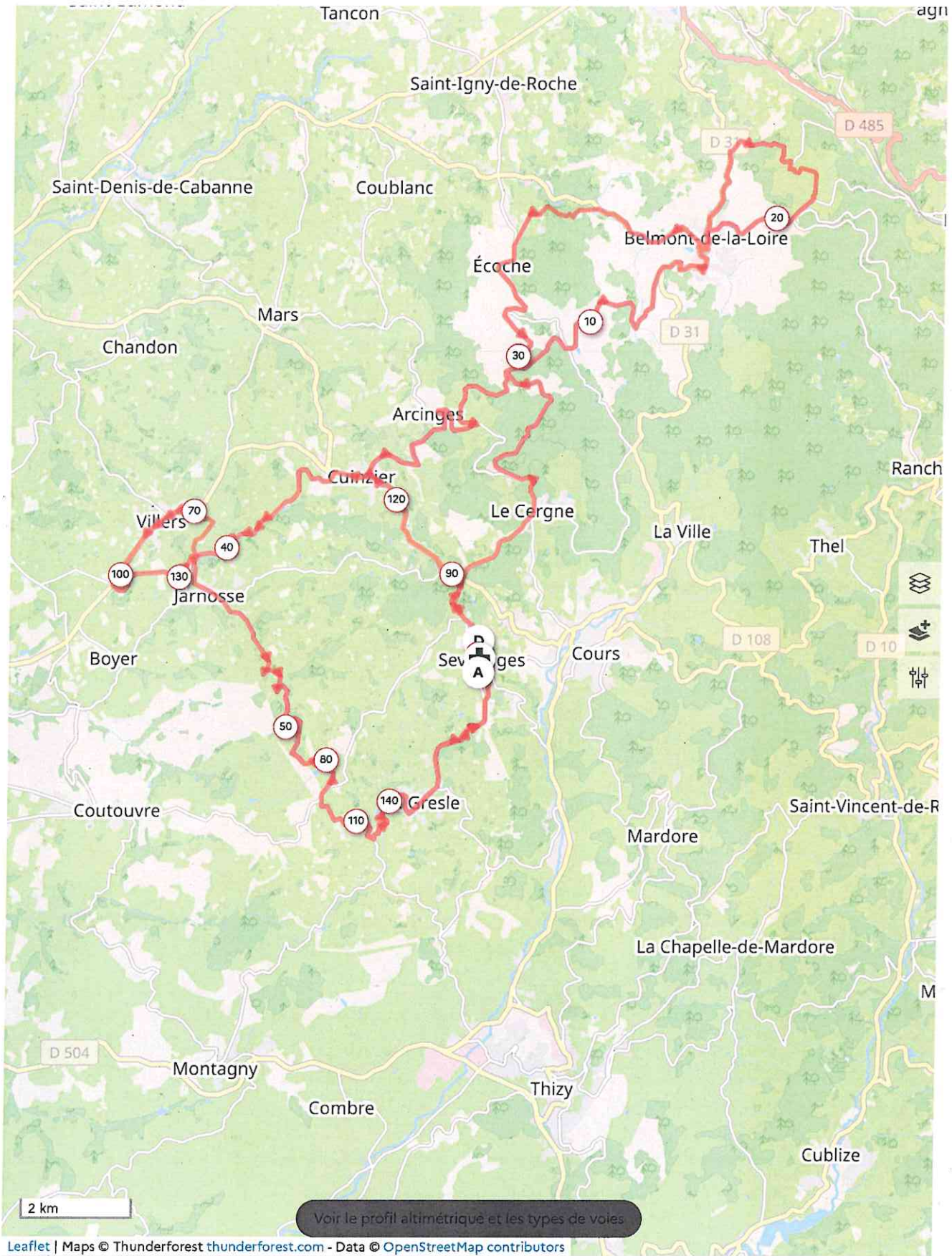
LOIRE (42)

LE COTEAU - Chemin des Plaines			11h00	12h00	12h00	12h00	
149,2	0,6			11:00	12:00	12:00	12:00
148,4	0,8			11:01	12:01	12:01	12:01
147,8	1,4			11:01	12:01	12:02	12:02
144,4	4	D43		11:05	12:05	12:05	12:06
143,4	5,8	D18		11:08	12:08	12:08	12:08
140,2	9	D18		11:12	12:12	12:13	12:13
137,2	12	D18-D203		11:16	12:16	12:17	12:18
135	14,2	D203-D202		11:19	12:19	12:20	12:21
132,6	16,6	D202-D86		11:23	12:23	12:24	12:25
126	23,2	D86-D45		11:32	12:32	12:34	12:35
129,8	19,4	D86		11:27	12:27	12:28	12:29
121,7	27,5	D45		11:38	12:38	12:40	12:42
120,8	28,4	D45-D86		11:39	12:39	12:41	12:43
113,8	35,4	D86-D41		11:49	12:49	12:51	12:54
110,2	39	D41-D53		11:54	12:54	12:57	12:59
109,8	39,4	D53-CV		11:55	12:55	12:57	13:00
107,3	41,9	CV		11:58	12:58	13:01	13:04
102,6	46,6	D51		12:05	13:05	13:08	13:11
101,6	47,6	D31		12:06	13:06	13:09	13:12
94,8	54,4	CV		12:16	13:16	13:19	13:23
90,4	58,8	D53		12:22	13:22	13:26	13:30
89,7	59,5	D53		12:23	13:23	13:27	13:31
82,9	66,3	D86		12:32	13:32	13:37	13:41
79,6	69,6	D202		12:37	13:37	13:42	13:46
78,6	70,6	D202-D203		12:38	13:38	13:43	13:48
77,6	71,6	D202-D203		12:40	13:40	13:45	13:49
74,2	75	D203-D18		12:45	13:45	13:50	13:55
71,2	78	D18		12:49	13:49	13:54	13:59
68,8	80,4	D18-D56		12:52	13:52	13:57	14:03
65,2	84	D56-D43		12:57	13:57	14:03	14:08
64,1	85,1	D43 -CV		12:59	13:59	14:04	14:10
63,7	85,5			12:59	13:59	14:05	14:11
62,3	86,1			13:00	14:00	14:06	14:12
62	87,2			13:02	14:02	14:07	14:13
61,6	87,6			13:02	14:02	14:08	14:14
60,4	88,8			13:04	14:04	14:10	14:16
58,1	91,1	D45		13:07	14:07	14:13	14:19
55,8	93,4	D43		13:10	14:10	14:16	14:23
55,6	93,6	D43-D45		13:11	14:11	14:17	14:23
54,2	95	D43-D75		13:13	14:13	14:19	14:25
50,4	98,8	D45		13:18	14:18	14:24	14:31
49,7	99,5	D45-D56		13:19	14:19	14:25	14:32
48,2	101	D56-D45		13:21	14:21	14:28	14:34
40,7	108,5	D56-D42		13:31	14:31	14:39	14:46
38,7	110,5	D56-D26		13:34	14:34	14:42	14:49
34,2	115	D112		13:41	14:41	14:48	14:56
28,7	120,5	D112-D203		13:48	14:48	14:56	15:04
24,4	124,8	D203-D45		13:54	14:54	15:03	15:11
20,2	129	D203-D202		14:00	15:00	15:09	15:17
15,7	133,5	D203		14:06	15:06	15:15	15:24
12,2	137	D203-D18		14:11	15:11	15:20	15:30
9,2	140	D18		14:16	15:16	15:25	15:34
7,2	142	D18-D56		14:18	15:18	15:28	15:37
3,2	146	D56-D43		14:24	15:24	15:34	15:43
2,2	147	D43 -CV		14:25	15:25	15:35	15:45
2	147,2			14:26	15:26	15:35	15:45
1,3	147,9			14:27	15:27	15:36	15:46
1	148,2			00:00	00:00	00:00	00:00
0,7	148,5			00:00	00:00	00:00	00:00
0	149,2			00:00	00:00	00:00	00:00

ETAPE 2

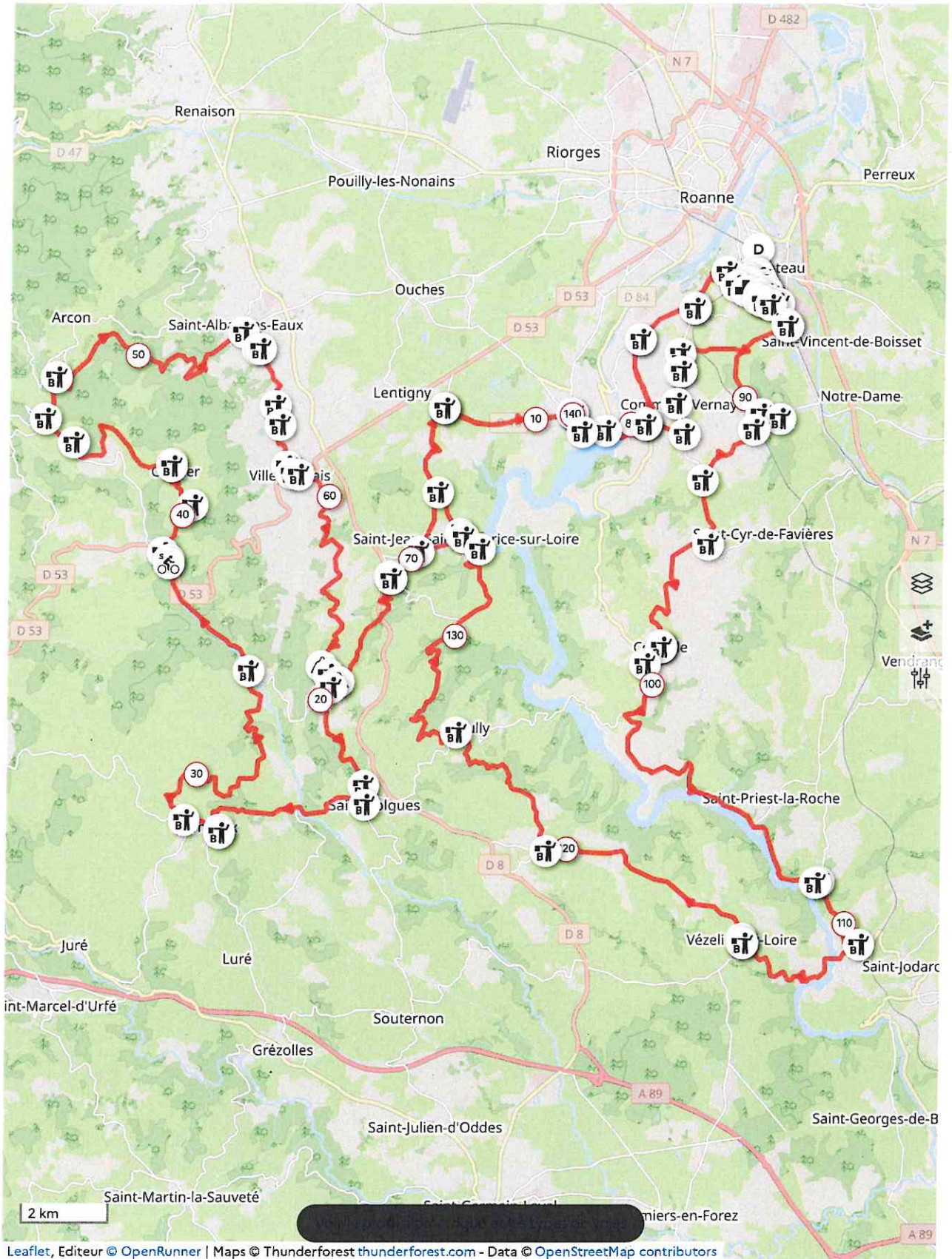
[imprimer](#)

Distance	Dénivelé +	Dénivelé -	Altitude min.	Altitude max.
144.68 km	2 585 m	2 596 m	366 m	677 m



imprimer

Distance	Dénivelé +	Dénivelé -	Altitude min.	Altitude max.
149.41 km	2 194 m	2 193 m	279 m	852 m



Leaflet, Editeur © OpenRunner | Maps © Thunderforest thunderforest.com - Data © OpenStreetMap contributors

Nom Prénom	Adresse	N°téléphone	Date de naissance	Lieu de Naissance	N° Permis de Conduire
Voiture 0					
CALLET Alain	96 Ch. Des Bleuets 42155 Lentigny	0625422541	19/05/1949	Roanne	323985
WILLE Xavier	Le Pont 42155 Lentigny	0689875578	08/08/1947	Roanne	850464
DOUSSON Daniel	42155 Pouilly Les Nonains	0632096754	21/01/1947	Pouilly Les Nonains	299191
Minibus 1					
TRAMBLAY Michel	614 Ch. Du Grand Vernay 42260 St Germain Laval	0663021492	10/08/1947	Ste Agathe La Bouteresse	760142120116
TRAMBLAY Mireille	615 Ch. Du Grand Vernay 42260 St Germain Laval	0477654526	12/12/1947	St Martin L'Estra	75064210009
GRANIER Daniel	14 Impasse Burelier 42153 Riorges	0477718836	31/07/1947	Le Coteau	800242210005
GRANIER Ghislaine	15 Impasse Burelier 42153 Riorges	0477718837	23/07/1946	Roanne	305422
RAYNAUD Robert	27 Rue J. Dechelette 42890 Boën Sur Lignon	0477241748	10/10/1954	Boën sur Lignon	761142110107
SOUZY Bernard	Pont Charavoix 42540 St Just La Pendue	0477632082	20/01/1950	Feurs	790269111736
AUGEREAU Jean-Luc	Le Poteau 42540 St Just La Pendue	0477632376	15/12/1956	Roanne	13497R
AUGEREAU Evelyne	Le Poteau 42540 St Just La Pendue	0665241440	16/09/1953	Quemené Penfao	530916HM02473
Minibus 2					
BRU Jean-Pierre	Entrée 14 53 Bld E Quinet 42300 Roanne	0626934160	11/12/1960	Roanne	87078200031
THIVEND Marc	229 rue de l'Echassier 42155 Pouilly les Nonains	0623545602	12/12/1952	Roanne	382485
MEUNIER Jean-Pierre	Pierre à Bois 42155 Villemontais	0684488119	26/12/1951	Roanne	24834A
Voiture 1					
DIOT Cécile	9 rue de l'église 42720 Vougy	0679450731	01/10/1965	Lyon	8410422200312
DUMONT Patrick	25 rue du 19 Mars 1962 42720Vougy	0674320597	18/03/1969	Roanne	881042200363
Voiture 2					
PEREY Jean	4 Impasse Marcel Proust 42300 Mably	0477682172	11/05/1940	Roanne	7709422210054
CHAMPEX Robert	135 Ave de Paris 42300 Roanne	0477781442	04/02/1938		3778
Voiture 3					
CALLET Jacqueline	96 Chemin des Bleuets 42155 Lentigny	0477631580	22/12/1952	Roanne	751142200316
FOURNIER Philippe	7 Impasse Jean de La Fontaine 42300 Mably	0680612580	25/03/1955	Moissat	8102363220183
Voiture 4					
GERBEL Christian	83 Chemin du Paltane 42640 St Romain La Motte	0651750764	07/03/1956	Le Coteau	9741R
GERBEL Maryse	84 Chemin du Paltane 42640 St Romain La Motte	0647153129	24/02/1957	Roanne	13652R
TABILLON Gilles	30 Ave du Grand Marais 42300 Roanne	0477726612	15/01/1955	Roanne	770242200238
TABILLON Evelyne	31 Ave du Grand Marais 42300 Roanne	0669215401	17/05/1955	Marçilly	8130R
CHAMPROMIS Marcel	114 Ch. Moulin à Vent 42 640 St Romain La Motte	0688174151	14/08/1948	Roanne	352618
Voiture 5					
CALLET Guy	3 rue Bousson Entrée B Citadelle2 42120 Le Coteau	0625422541	15/03/1969	Charlieu	900442210271
CHARRONDIERE Jean-Paul	Bératard 42155 Lentigny	0620717746	03/04/1950	Roanne	338662
CHARRONDIERE Clémence	Bératard 42155 Lentigny	0620717746	16/06/1952	Montbrison	380986
CHARRONDIERE Michel	Bératard 42155 Lentigny	0620717746	08/12/1952	St Bonnet les Quarts	383677
CHARRONDIERE Bernard	Bératard 42155 Lentigny	0620717746	10/08/1951	St Bonnet les Quarts	362263
KONEFAL Jean	661 rue de Trébande 42640 St Romain la Motte	0673539199	29/10/1948	Roanne	770642200327
INIGO Floreal	63 rue Georges Plasse 42300 Roanne	0477686926	06/05/1950	St Etienne	366425
THOLONIAT Hervé	Crémillière 42890 Sail/Couzan	0477245561	18/07/1946	Thiers	281993
RUET Jean-Luc	1 Impasse des Bleuets 42155 Lentigny	0658368728	15/02/1956	Roanne	760142200167
COZIC Alain	21 rue du Dct Lemonnier 42300 Roanne	0686943264	20/04/1959	Izieux	7810422340040
CHERPIN Patrick	Passinges 42470 Fourneaux	0678417909	12/05/1955	Le Coteau	80903R

Pôle
Aménagement
et Développement Durable

Service
Gestion et Exploitation de la Route

Gestionnaire de dossiers
Nos réf : Matthieu VIAL
Tél : 04 77 12 52 00

loire-exploitationroutes@loire.fr

Adresse du service :
2 rue Charles de Gaulle
42022 Saint-Étienne cedex 1

REGLEMENTATION PROVISoire DE LA CIRCULATION

Manifestation : Tour du Pays Roannais 2024 - Etape 2

**Communes de SEVELINGES, LE CERGNE, ARCINGES, ÉCOCHE, BELMONT DE LA LOIRE, CUINZIER, VILLERS, BOYER, JARNOSSE et LA GRESLE
RD35, RD45, RD31, RD39, RD4, RD50, RD48, RD70, RD40 et RD13**

Le Président du Département de la Loire,

VU la loi n° 2003-276 du 28 mars 2003 relative à l'organisation décentralisée de la République et notamment son article 5,

VU le Code général des collectivités territoriales et notamment les articles L2213-1, L3221-3 et L3221-4,

VU le code de la route et notamment son article R. 411-5 définissant les pouvoirs des préfets, des présidents des départements et des maires, ainsi que l'article R. 411-21-1, définissant les pouvoirs de police de l'autorité compétente pour prévenir un danger sur une voie,

VU la demande de la préfecture, via le dossier remis sur la plateforme " déclaration-manifestations.gouv.fr "

VU l'arrêté N°AR-2024-01-84 du 9 avril 2024 du président du Département de la Loire donnant délégation de signature aux directeurs et aux chefs de service du pôle aménagement et développement durable, dans le cadre de leurs attributions,

VU le dossier remis par l'organisateur CLUB ROUTIER DES 4 CHEMINS

CONSIDÉRANT que pour permettre le bon déroulement de la manifestation le 29/06/2024, pour garantir la sécurité des usagers et assurer la circulation dans de bonnes conditions, il y a lieu de réglementer provisoirement la circulation,

VU le Code de la route et notamment l'article R. 411-8

VU l'Instruction interministérielle sur la signalisation routière et notamment le livre 1, 4ème partie : signalisation de prescription

ARRÊTE

ARTICLE 1 : DÉROULEMENT DE LA MANIFESTATION : une course cycliste est organisée au départ de la

commune de Sevelinges le 29/06/2024, de 13h00 à 17h00.

ARTICLE 2 : RESTRICTIONS DE LA CIRCULATION : Le 29/06/2024, de 13h00 à 17h00, pendant certaines phases, la circulation peut être interrompue au droit de la perturbation sur les :

- RD35 du PR 49+0047 au PR 48+0266 (SEVELINGES) situés hors agglomération
 - RD45 du PR 62+0252 au PR 62+0318 (SEVELINGES) situés hors agglomération
 - RD31 du PR 43+0227 au PR 45+0327 (LE CERGNE et SEVELINGES) situés hors agglomération
 - RD45 du PR 63+0188 au PR 67+0351 (ARCINGES, LE CERGNE et ÉCOCHE) situés hors agglomération
 - RD39 du PR 53+0986 au PR 59+0105 (ÉCOCHE et BELMONT DE LA LOIRE) situés hors agglomération
 - RD31 du PR 51+0976 au PR 52+0828 (BELMONT DE LA LOIRE) situés hors agglomération
 - RD4 du PR 46+0678 au PR 48+0083 (BELMONT DE LA LOIRE) situés hors agglomération
 - RD50 du PR 4+0447 au PR 4+0966 (BELMONT DE LA LOIRE) situés hors agglomération
 - RD39 du PR 60+0673 au PR 59+0115 (BELMONT DE LA LOIRE) situés hors agglomération
 - RD31 du PR 55+0600 au PR 54+0219 (BELMONT DE LA LOIRE) situés hors agglomération
 - RD4 du PR 45+0087 au PR 42+0494 (BELMONT DE LA LOIRE) situés hors agglomération
 - RD45 du PR 70+0788 au PR 70+0457 (ÉCOCHE) situés hors agglomération
 - RD45 du PR 69+0933 au PR 67+0361 (ÉCOCHE) situés hors agglomération
 - RD39 du PR 53+0975 au PR 51+0772 (ARCINGES et ÉCOCHE) situés hors agglomération
 - RD48 du PR 10+0777 au PR 9+0854 (ARCINGES) situés hors agglomération
 - RD39 du PR 51+0616 au PR 49+0199 (CUINZIER et ARCINGES) situés hors agglomération
 - RD70 du PR 10+0377 au PR 12+0477 (CUINZIER, LE CERGNE et SEVELINGES) situés hors agglomération
 - RD39 du PR 48+0848 au PR 45+0426 (VILLERS et CUINZIER) situés hors agglomération
 - RD40 du PR 7+0921 au PR 6+0691 (VILLERS) situés hors agglomération
 - RD13 du PR 9+0341 au PR 8+0442 (BOYER, VILLERS et JARNOSSE) situés hors agglomération
 - RD35 du PR 41+0217 au PR 43+0269 (JARNOSSE, VILLERS et BOYER) situés hors agglomération
 - RD40 du PR 8+0012 au PR 8+0544 (JARNOSSE) situés hors agglomération
 - RD40 du PR 9+0272 au PR 14+0644 (JARNOSSE) situés hors agglomération
 - RD45 du PR 56+0442 au PR 57+0320 (LA GRESLE) situés hors agglomération
 - RD45 du PR 58+0824 au PR 60+0783 (LA GRESLE) situés hors agglomération
- Une signalisation appropriée sera mise en place en amont et en aval entre le parcours et chaque intersection, et l'organisateur devra obtenir l'autorisation de tous les gestionnaires de voirie concernés.
 - Les maires prendront les arrêtés nécessaires pour les sections des routes départementales en agglomération.

ARTICLE 3 - SIGNALISATION : Les conditions d'écoulement du trafic seront balisées, de manière apparente, par une signalisation appropriée à la charge et à la responsabilité des organisateurs.

En fonction de l'état d'avancement de la manifestation, les restrictions prescrites par le présent arrêté pourront être tout ou partie levées.

*L'organisateur chargé de fournir, de mettre en place, de maintenir en état et de replier la signalisation est :
Monsieur Franck Cherpin (CLUB ROUTIER DES 4 CHEMINS) / 07.48.14.95.53*

ARTICLE 4 - VOIE DE RECOURS : Tout recours contre le présent arrêté doit être formé auprès du tribunal administratif de Lyon dans les deux mois à compter de sa publication.

ARTICLE 5 : Le domaine public doit être reconnu par les organisateurs qui l'acceptent en l'état. Toute dégradation en rapport avec l'utilisation privative du domaine public sera à la charge des organisateurs.

ARTICLE 6 - EXÉCUTION : Monsieur le Directeur général des services et Monsieur le Directeur général adjoint chargé du Pôle aménagement et développement durable veillent à l'exécution du présent arrêté.

ARTICLE 7 - AMPLIATION : Le présent arrêté sera notifié à :
La sous-préfecture de Roanne

- Escadron départemental de la sécurité routière
- Direction départementale de la sécurité publique de la Loire
- Le Centre d'opérations et de renseignement de la gendarmerie
- Le Centre opérationnel départemental d'incendie et de secours
- SAMU 42

- Recueil des actes administratifs départemental
- Service Transport Région Auvergne Rhône Alpes (Service des Transports Région Auvergne Rhône Alpes)
- La Sous Préfecture de Montbrison
- Madame la Maire de Le CERGNE
- Madame la Maire de BOYER
- Monsieur le Maire de BELMONT-DE-LA-LOIRE
- Monsieur le Maire d'ARCINGES
- Monsieur le Maire de SEVELINGES
- Monsieur le Maire d'ÉCOCHE
- Monsieur le Maire de JARNOSSE
- Monsieur le Maire de VILLERS
- Madame la Maire de LA GRESLE
- Monsieur le Maire de CUINZIER
- Monsieur Franck Cherpin (CLUB ROUTIER DES 4 CHEMINS)
- Service territorial départemental (STD Roannais du département de la Loire)

Les Communes de SEVELINGES, LE CERGNE, ARCINGES, ÉCOCHE, BELMONT DE LA LOIRE, CUINZIER, VILLERS, BOYER, JARNOSSE et LA GRESLE

Pour le service territorial départemental de la Loire Roannais : Stéphane Lattat

À SAINT-ÉTIENNE, le 03/06/2024

Le Président,

Signé électroniquement
le lundi 03 juin 2024
Pour le Président et par délégation
BONNEL Marc

Pôle
Aménagement
et Développement Durable

Service
Gestion et Exploitation de la Route

Gestionnaire de dossiers

Nos réf : Matthieu VIAL

Tél : 04 77 12 52 00

loire-exploitationroutes@loire.fr

Adresse du service :

2 rue Charles de Gaulle

42022 Saint-Étienne cedex 1

REGLEMENTATION PROVISOIRE DE LA CIRCULATION

Manifestation : Tour du Pays Roannais 2024 - Etape 3

Communes de COMMELLE VERNAY, VILLEREST, LENTIGNY, SAINT-JEAN SAINT-MAURICE SUR LOIRE, BULLY, VILLEMONTAIS, SAINT-ALBAN LES EAUX, ARCON, CHERIER, CREMEAUX, SAINT-POLGUES, VÉZELIN-SUR-LOIRE, SAINT-JODARD, CORDELLE, SAINT-PRIEST LA ROCHE, PARIGNY et SAINT-CYR DE FAVIÈRES RD56, RD18, RD203, RD202, RD86, RD31, RD51, RD41, RD53, RD45, RD112 et RD26

Le Président du Département de la Loire,

VU la loi n° 2003-276 du 28 mars 2003 relative à l'organisation décentralisée de la République et notamment son article 5,

VU le Code général des collectivités territoriales et notamment les articles L2213-1, L3221-3 et L3221-4,

VU le code de la route et notamment son article R. 411-5 définissant les pouvoirs des préfets, des présidents des départements et des maires, ainsi que l'article R. 411-21-1, définissant les pouvoirs de police de l'autorité compétente pour prévenir un danger sur une voie,

VU la demande de la préfecture, via le dossier remis sur la plateforme " déclaration-manifestations.gouv.fr "

VU l'arrêté N°AR-2024-01-84 du 9 avril 2024 du président du Département de la Loire donnant délégation de signature aux directeurs et aux chefs de service du pôle aménagement et développement durable, dans le cadre de leurs attributions,

VU le dossier remis par l'organisateur CLUB ROUTIER DES 4 CHEMINS

CONSIDÉRANT que pour permettre le bon déroulement de la manifestation le 30/06/2024, pour garantir la sécurité des usagers et assurer la circulation dans de bonnes conditions, il y a lieu de réglementer provisoirement la circulation,

VU le Code de la route et notamment l'article R. 411-8

VU l'Instruction interministérielle sur la signalisation routière et notamment le livre 1, 4ème partie : signalisation de prescription

ARRÊTE

ARTICLE 1 : DÉROULEMENT DE LA MANIFESTATION : une course cycliste est organisée au départ de la commune de Le Coteau le 30/06/2024, de 12h00 à 16h30.

ARTICLE 2 : RESTRICTIONS DE LA CIRCULATION : Le 30/06/2024, de 12h00 à 16h30, pendant certaines phases, la circulation peut être interrompue au droit de la perturbation sur les :

- RD56 du PR 31+0977 au PR 30+0752 (COMMELLE VERNAY) situés hors agglomération
 - RD18 du PR 31+0050 au PR 29+0336 (VILLEREST et COMMELLE VERNAY) situés hors agglomération
 - RD18 du PR 27+0882 au PR 25+0793 (VILLEREST) situés hors agglomération
 - RD203 du PR 0+0826 au PR 3+0007 (LENTIGNY et SAINT-JEAN SAINT-MAURICE SUR LOIRE) situés hors agglomération
 - RD202 du PR 0+0000 au PR 1+0412 (SAINT-JEAN SAINT-MAURICE SUR LOIRE) situés hors agglomération
 - RD86 du PR 6+0603 au PR 0+0508 (BULLY, SAINT-JEAN SAINT-MAURICE SUR LOIRE et VILLEMONTAIS) situés hors agglomération
 - RD31 du PR 12+0903 au PR 5+0837 (VILLEMONTAIS, SAINT-ALBAN LES EAUX et ARCON) situés hors agglomération
 - RD51 du PR 24+0443 au PR 23+0589 (ARCON) situés hors agglomération
 - RD41 du PR 8+0620 au PR 7+0481 (CHERIER) situés hors agglomération
 - RD53 du PR 20+0153 au PR 19+0756 (CHERIER) situés hors agglomération
 - RD41 du PR 3+0721 au PR 0+0000 (CHERIER et SAINT-JEAN SAINT-MAURICE SUR LOIRE) situés hors agglomération
 - RD86 du PR 10+0208 au PR 17+0089 (SAINT-JEAN SAINT-MAURICE SUR LOIRE et CREMEAUX) situés hors agglomération
 - RD45 du PR 17+0459 au PR 21+0446 (CREMEAUX et SAINT-POLGUES) situés hors agglomération
 - RD203 du PR 5+0208 au PR 13+0057 (BULLY et SAINT-JEAN SAINT-MAURICE SUR LOIRE) situés hors agglomération
 - RD203 du PR 13+0618 au PR 17+0414 (BULLY et VÉZELIN-SUR-LOIRE) situés hors agglomération
 - RD112 du PR 1+0455 au PR 6+0336 (VÉZELIN-SUR-LOIRE) situés hors agglomération
 - RD26 du PR 26+0757 au PR 30+0700 (SAINT-JODARD et VÉZELIN-SUR-LOIRE) situés hors agglomération
 - RD56 du PR 12+0556 au PR 23+0792 (CORDELLE, SAINT-JODARD et SAINT-PRIEST LA ROCHE) situés hors agglomération
 - RD45 du PR 32+0063 au PR 39+0243 (PARIGNY, CORDELLE, SAINT-CYR DE FAVIÈRES et COMMELLE VERNAY) situés hors agglomération
- Une signalisation appropriée sera mise en place en amont et en aval entre le parcours et chaque intersection, et l'organisateur devra obtenir l'autorisation de tous les gestionnaires de voirie concernés.
 - Les maires prendront les arrêtés nécessaires pour les sections des routes départementales en agglomération.

ARTICLE 3 - SIGNALISATION : Les conditions d'écoulement du trafic seront balisées, de manière apparente, par une signalisation appropriée à la charge et à la responsabilité des organisateurs.
En fonction de l'état d'avancement de la manifestation, les restrictions prescrites par le présent arrêté pourront être tout ou partie levées.

*L'organisateur chargé de fournir, de mettre en place, de maintenir en état et de replier la signalisation est :
Monsieur Franck Cherpin (CLUB ROUTIER DES 4 CHEMINS) / 07.48.14.95.53*

ARTICLE 4 - VOIE DE RECOURS : Tout recours contre le présent arrêté doit être formé auprès du tribunal administratif de Lyon dans les deux mois à compter de sa publication.

ARTICLE 5 : Le domaine public doit être reconnu par les organisateurs qui l'acceptent en l'état. Toute dégradation en rapport avec l'utilisation privative du domaine public sera à la charge des organisateurs.

ARTICLE 6 - EXÉCUTION : Monsieur le Directeur général des services et Monsieur le Directeur général adjoint chargé du Pôle aménagement et développement durable veillent à l'exécution du présent arrêté.

ARTICLE 7 - AMPLIATION : Le présent arrêté sera notifié à :
La sous-préfecture de Roanne

- Escadron départemental de la sécurité routière
- Direction départementale de la sécurité publique de la Loire

- Le Centre d'opérations et de renseignement de la gendarmerie
- Le Centre opérationnel départemental d'incendie et de secours
- SAMU 42
- Recueil des actes administratifs départemental
- Service Transport Région Auvergne Rhône Alpes (Service des Transports Région Auvergne Rhône Alpes)
- La Sous Préfecture de Montbrison
- Monsieur le Maire de BULLY
- Monsieur le Maire d'ARCON
- Monsieur le Maire de VILLEREST
- Monsieur le Maire de SAINT-PRIEST-LA-ROCHE
- Monsieur le Maire de SAINT-JODARD
- Monsieur le Maire de SAINT-JEAN-SAINT-AURICE-SUR-LOIRE
- Monsieur le Maire de SAINT-CYR-DE-FAVIÈRES
- Monsieur le Maire de SAINT-ALBAN-LES-EAUX
- Monsieur le Maire de LENTIGNY
- Monsieur le Maire de CRÉMEAUX
- Monsieur le Maire de CORDELLE
- Monsieur le Maire de VILLEMONTAIS
- Monsieur le Maire de SAINT-POLGUES
- Monsieur le Maire de PARIGNY
- Monsieur le Maire de COMMELLE-VERNAY
- Monsieur le Maire de CHERIER
- Monsieur le maire de VEZELIN-SUR-LOIRE
- Monsieur Franck Cherpin (CLUB ROUTIER DES 4 CHEMINS)
- Service territorial départemental (STD Roannais du département de la Loire)

Les Communes de COMMELLE VERNAY, VILLEREST, LENTIGNY, SAINT-JEAN SAINT-AURICE SUR LOIRE, BULLY, VILLEMONTAIS, SAINT-ALBAN LES EAUX, ARCON, CHERIER, CREMEAUX, SAINT-POLGUES, VÉZELIN-SUR-LOIRE, SAINT-JODARD, CORDELLE, SAINT-PRIEST LA ROCHE, PARIGNY et SAINT-CYR DE FAVIÈRES

Pour le service territorial départemental de la Loire Roannais : Fabrice Chenaud, Roannais : Thierry Ligout

À SAINT-ÉTIENNE, le 03/06/2024

Le Président,

Signé électroniquement

le lundi 03 juin 2024

Pour le Président et par délégation

BONNEL Marc

N° 24-249

OBJET :

Réglementation provisoire de la circulation et du stationnement
Course cycliste « Tour du Pays Roannais » du 30 juin 2024

Le Maire de la Ville du COTEAU,

Vu le Code Général des Collectivités Territoriales et notamment les articles L.2213-2 et L.2213-4,

Vu le Code de la Route et notamment les articles L.411-1 et R.417-10-II-10^e,

Vu l'instruction interministérielle sur la signalisation routière approuvée par l'arrêté interministériel du 6 novembre 1992, modifié par les arrêtés du 4 janvier 1995, du 16 novembre 1998, du 8 avril 2002 et du 31 juillet 2002,

Vu le parcours de la course cycliste « Tour du Pays Roannais » empruntant les rues de la commune, le dimanche 30 juin 2024,

ARRETE

Article 1 : Le stationnement de tout véhicule sera interdit le dimanche 30 juin 2024 de 6h00 à 18h00 :

- Chemin des Plaines (portion comprise entre l'Avenue de la Libération et le Boulevard Pasteur),
- rue Albert Camus,
- rue Mozart.

Article 2 : La circulation de tout véhicule, sauf secours, sera interdite le dimanche 30 juin 2024 de 8h00 à 18h00 :

- Rue Albert Camus,
- Rue Mozart, dans le sens rue A. Camus/Chemin des Plaines
- Chemin des Plaines – portion comprise entre le Chemin Jean de la Bruyère et le Boulevard Pasteur.

Article 3 : Le parcours de la course empruntera successivement les rues suivantes :

- Chemin des Plaines
- Rue Docteur Charcot
- Avenue de la Libération (entre les rues Docteur Charcot et le Chemin des Côtes)
- Chemin des Côtes
- Route de Commelle
- Chemin Jean de la Fontaine
- Rue Jean de la Bruyère
- Avenue de la Chapelle
- Avenue d'Espallion

Sur ce parcours la circulation automobile est interdite dans le sens inverse de la course et autorisée dans le sens de la course.


La gestion des flux de circulation sera assurée et sécurisée aux passages des coureurs par les signaleurs du CR4C.

Article 4 : La signalisation réglementaire conforme aux dispositions de l'instruction interministérielle sur la signalisation routière seront mises en place par les services communaux.

Article 5 : Mr le DGS, M. Le Commissaire de Police de Roanne, le Commandant de la Gendarmerie à Roanne, la Police Municipale du Coteau, les Services Techniques Municipaux, sont chargés, chacun en ce qui le concerne, de l'exécution du présent arrêté.

Au Coteau, le 20 juin 2024

Madame le Maire,
Sandra CREUZET-TAITE



Copie pour information :

- Centre de secours
- SAMU
- Croix Blanche
- Roannais Agglomération – Service des Ordures Ménagères
- Roannaise de l'Eau
- STAR
- Autocars Planche / Autocars Bierce / Cars Roannais / Maisonneuve
- Comité des Fêtes
- La Poste
- SEMAD
- Conseil Départemental de la Loire – Service Transports et mobilité
- CPU Roanne



EXTRAIT DU REGISTRE DES ARRÊTÉS DU MAIRE
Réglementation de la circulation Tour du Pays Roannais

N° 2024/16

Le Maire de la Commune de VILLERS

Vu le code général des collectivités territoriales et notamment ses articles L2212-1, L2212-2, L2213-1 à L2213-6 et L3221-4 ;

Vu le code de la route et notamment l'article R411-5 définissant les pouvoirs des Préfets, des Présidents des Départements et des Maires, et l'article R411-21-1 définissant les pouvoirs de police de l'autorité compétente pour prévenir un danger sur une voie ;

Vu le décret 58-1217 et l'ordonnance 58-1216 du 15/12/1958 relatifs à la Police de la Circulation ;

Vu la loi 82-213 du 02 Mars 182, relative aux droits et libertés des Communes, des Départements et des Régions, modifiée et complétée par les lois 82-623 du 22/07/1982 et 83-66 du 22/07/1983 ;

Vu l'arrêté du 24 novembre 1967 modifié relatif à la signalisation des routes et autoroutes ;

Vu l'arrêté du 6 novembre 1992 relatif à l'approbation de modifications de l'instruction interministérielle sur la signalisation routière ;

Vu la demande formulée le 20 avril 2024 par Mr Franck CHERPIN, Responsable des organisations du CRAC Roanne concernant l'organisation du 35^{ème} Tour du Pays Roannais 2024 ;

Considérant que pour permettre le bon déroulement de la course cycliste organisée le samedi 29 juin 2024, garantir la sécurité des usagers et assurer la circulation dans de bonnes conditions, il y a lieu de réglementer provisoirement la circulation

ARRETE

Article 1 : Déroulement de la manifestation

La course cycliste, 35^{ème} Tour du Pays Roannais, est autorisée le samedi 29 juin 2024 de 13h00 à 17h00 à emprunter la Route Départementale n° 13, en agglomération, depuis le carrefour de la Route de Jarnosse jusqu'à la sortie de l'agglomération située Route de Roanne.

Article 2 : Restriction de circulation

La circulation de tous les véhicules se fera **uniquement dans le sens de la course**, soit de la Route de Jarnosse en direction de Roanne.

Article 3 : Déviation et signalisation

Les déviations seront mises en place par l'organisateur. La signalisation appropriée est également à sa charge et sous sa responsabilité.

Article 4 : Les infractions aux dispositions du présent arrêté qui sera affiché dans les conditions habituelles, seront constatées par des procès-verbaux transmis au tribunal compétent.

Article 5 Ampliation du présent arrêté sera transmise à :

- La sous-préfecture de Roanne
- Les organisateurs CRA4C Roanne
- La Brigade de gendarmerie de Charlieu-Belmont de la Loire
- STD Roannais du Département de la Loire

- Centre de secours et d'intervention de Cuinzier
- SAMU de Roanne

Fait à VILLERS, le 18 mai 2024

Le Maire,
Pascal DUBUIS

